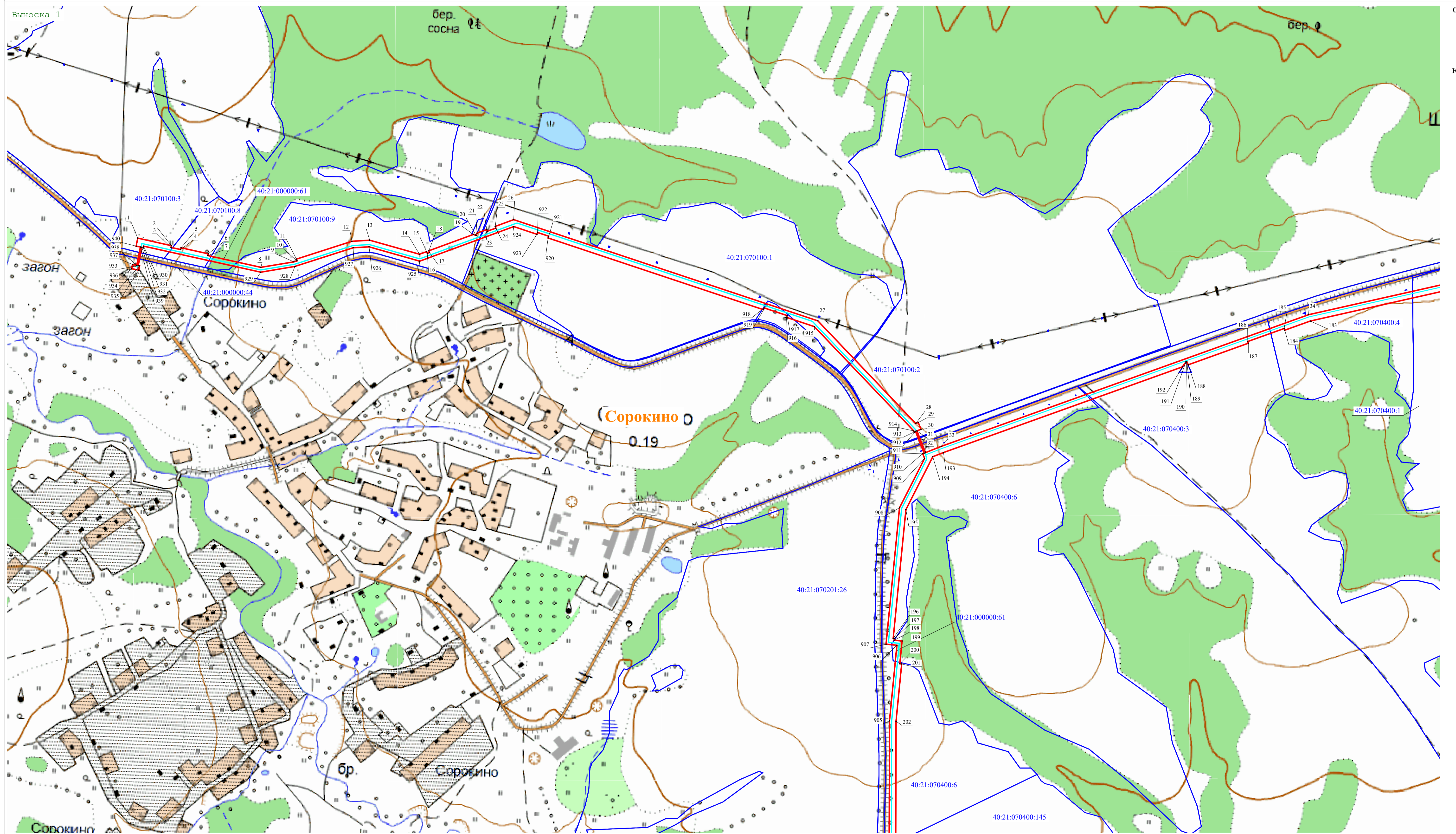


Масштаб 1:40 000

Используемые условные знаки и обозначения:

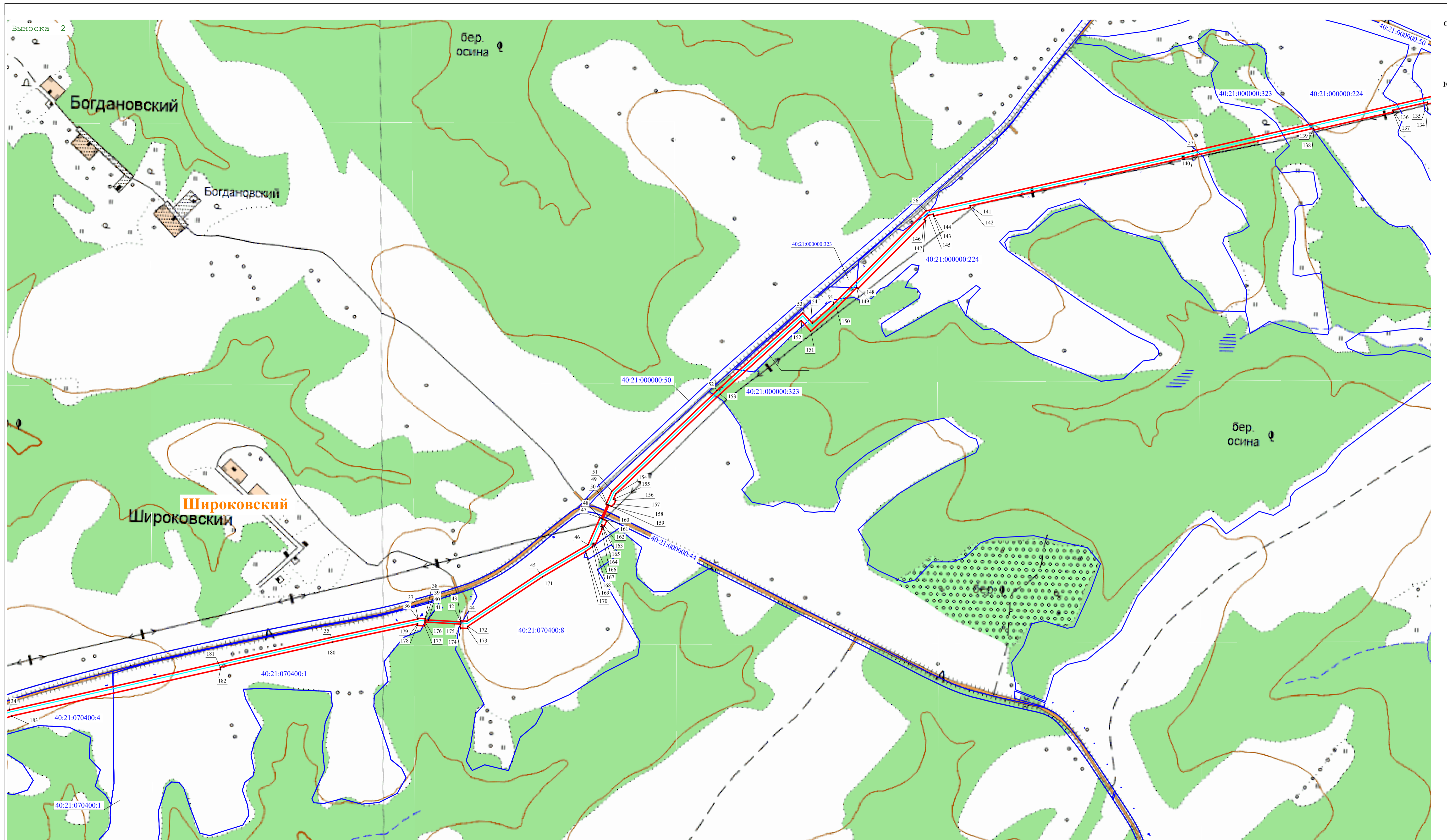
- - Проектные границы публичного сервитута
- - Проектное местоположение инженерного сооружения
- - Граница административно-территориального деления



Используемые условные знаки и обозначения:

- Проектные границы публичного сервитута
- Проектное местоположение инженерного сооружения
- Граница и номер земельного участка
- Обозначение и номер проектной точки границы публичного сервитута

Масштаб 1:5 000

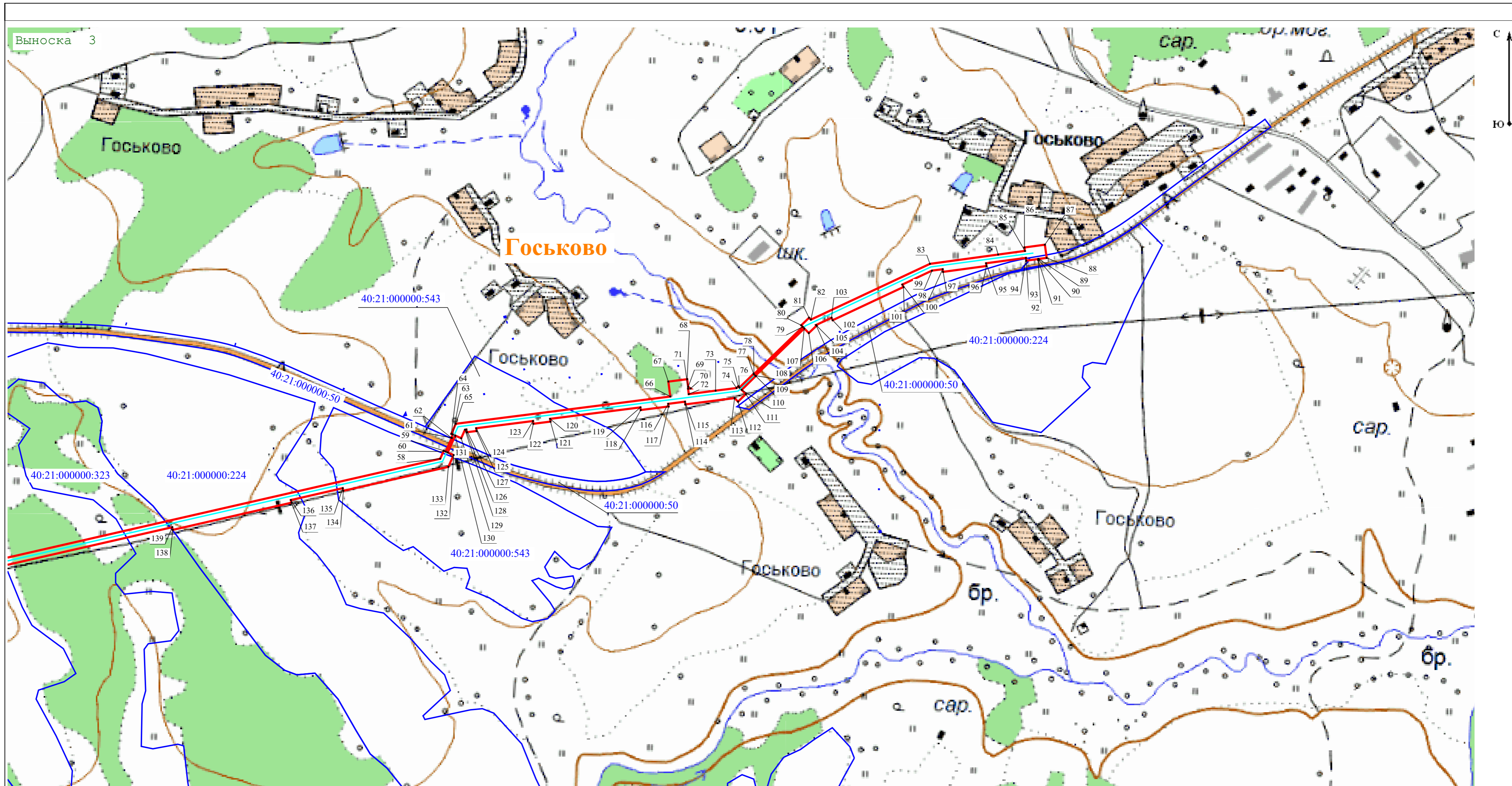


Используемые условные знаки и обозначения:

- Проектные границы публичного сервитута
- Проектное местоположение инженерного сооружения
- Граница и номер земельного участка
- Обозначение и номер проектной точки границы публичного сервитута

Масштаб 1:5 000

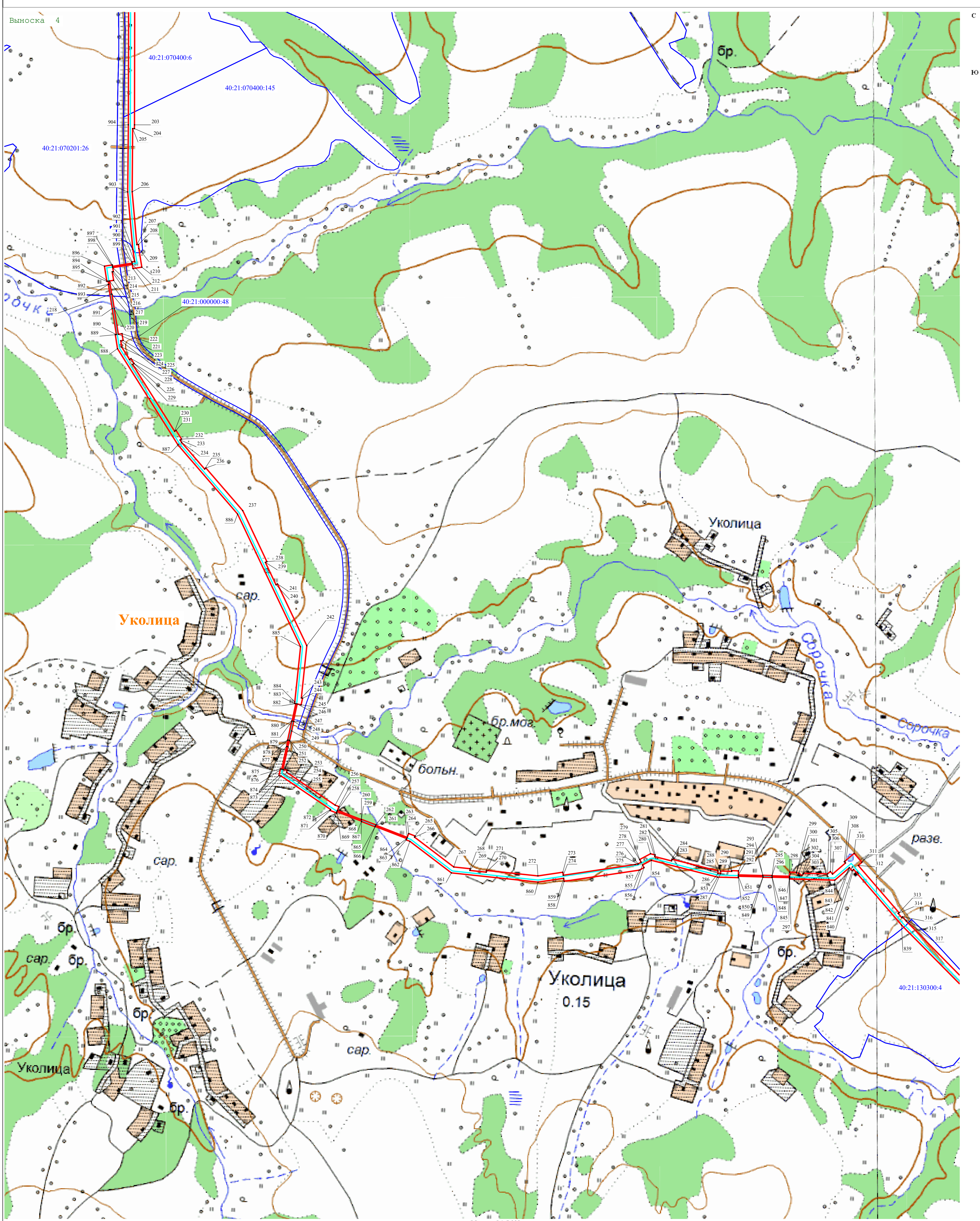
СХЕМА РАСПОЛОЖЕНИЯ ГРАНИЦ ПУБЛИЧНОГО СЕРВИТУТА



Масштаб 1:5 000

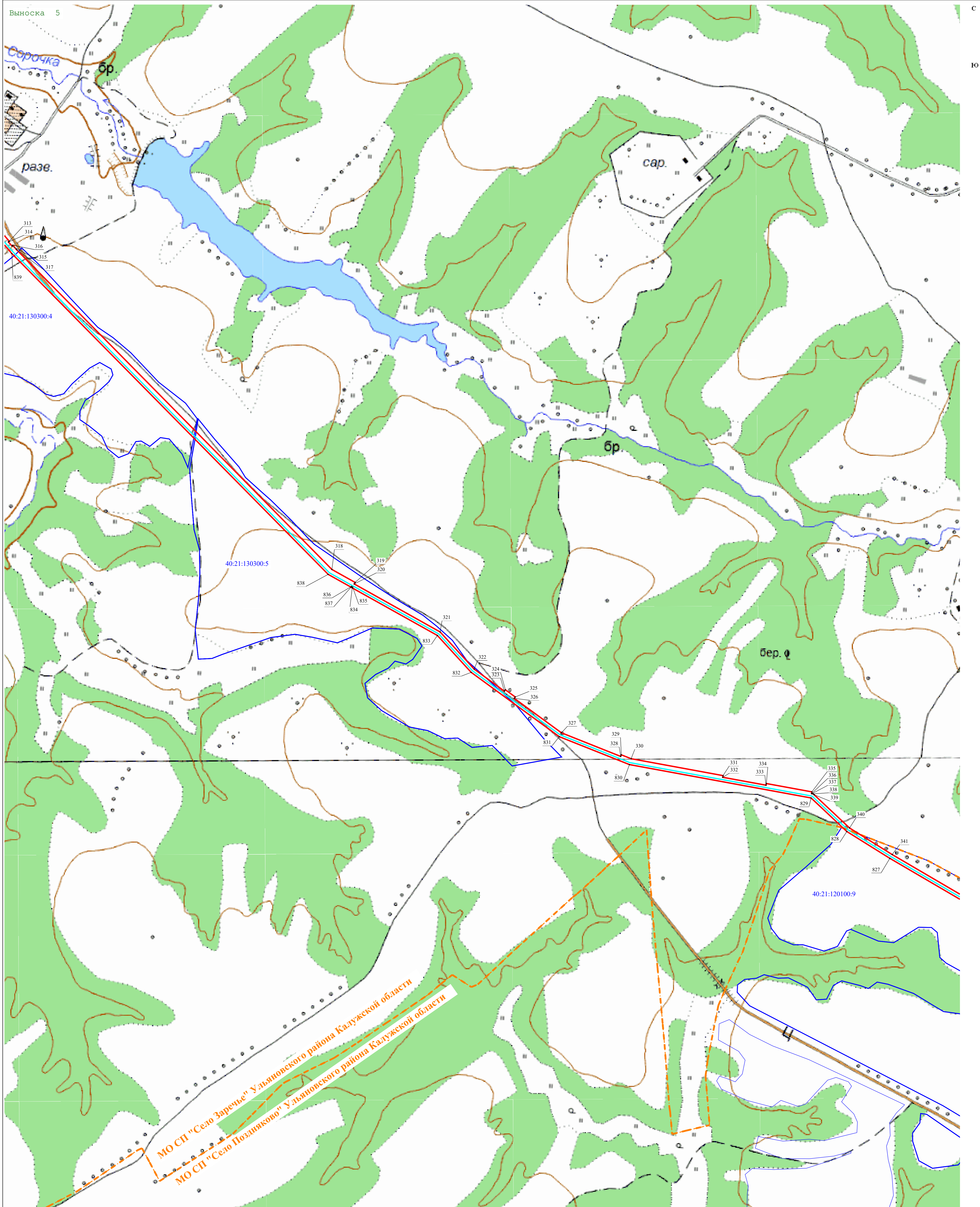
Используемые условные знаки и обозначения:

- - Проектные границы публичного сервитута
- - Проектное местоположение инженерного сооружения
- 00:00:000000:000 - Граница и номер земельного участка
- 7 - Обозначение и номер проектной точки границы публичного сервитута



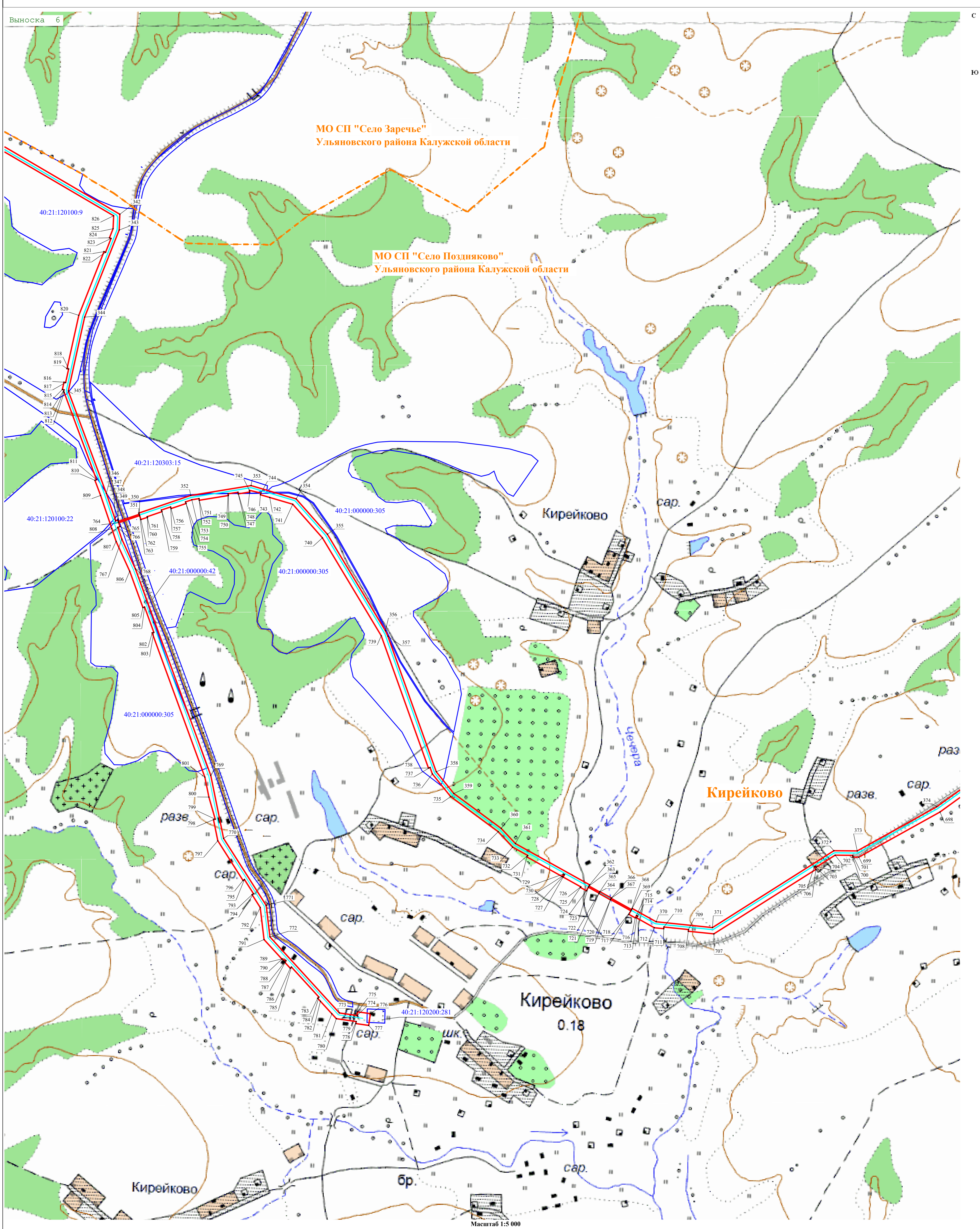
Масштаб 1:5 000

- Используемые условные знаки и обозначения:
- - Проектные границы публичного сервитута
 - - Проектное местоположение инженерного сооружения
 - - Граница и номер земельного участка
 - - Обозначение и номер проектной точки границы публичного сервитута

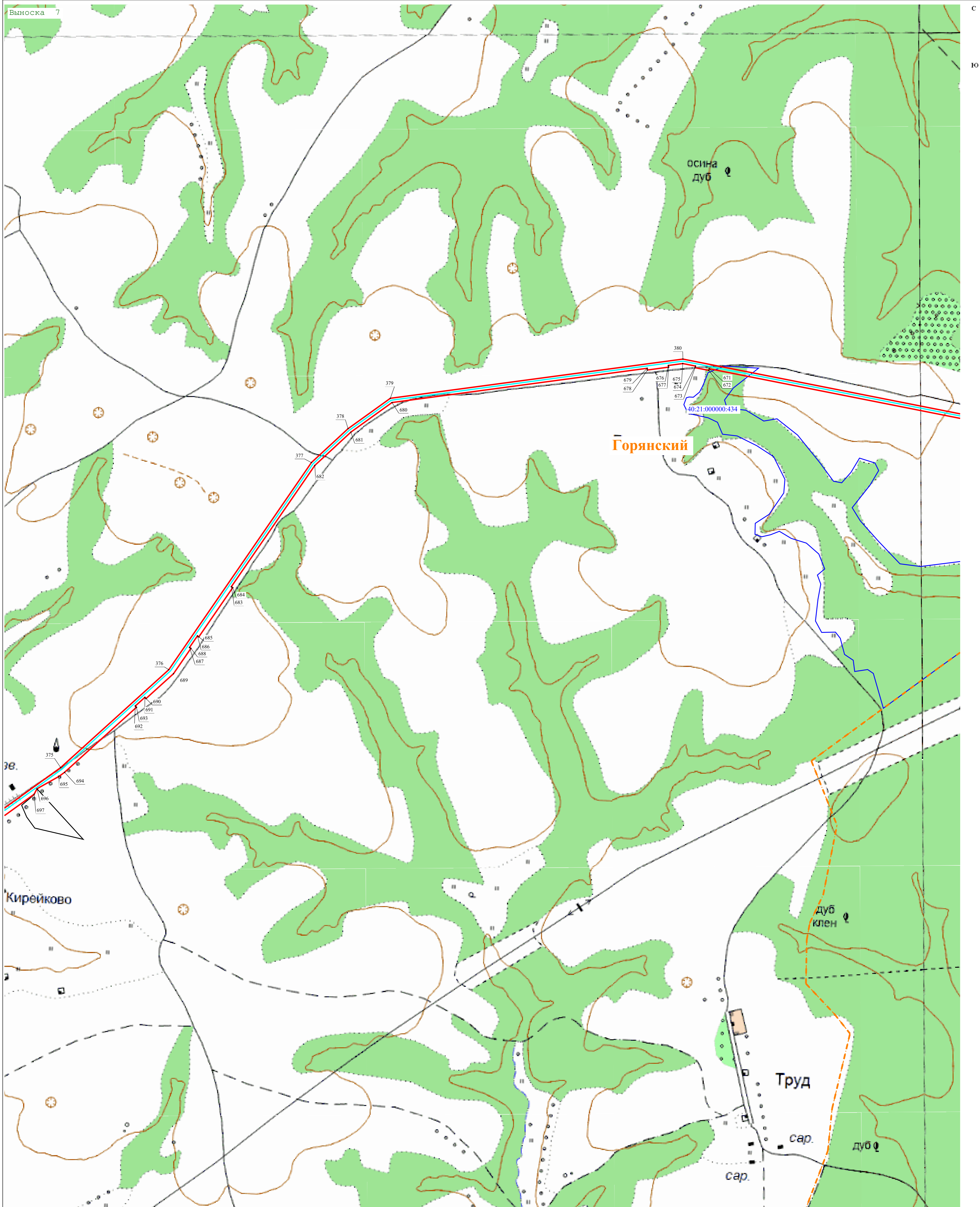


Масштаб 1:5 000

- Используемые условные знаки и обозначения:**
- - Проектные границы публичного сервитута
 - - Проектное местоположение инженерного сооружения
 - - Граница административно-территориального деления
 - - Граница и номер земельного участка
 - - Обозначение и номер проектной точки границы публичного сервитута

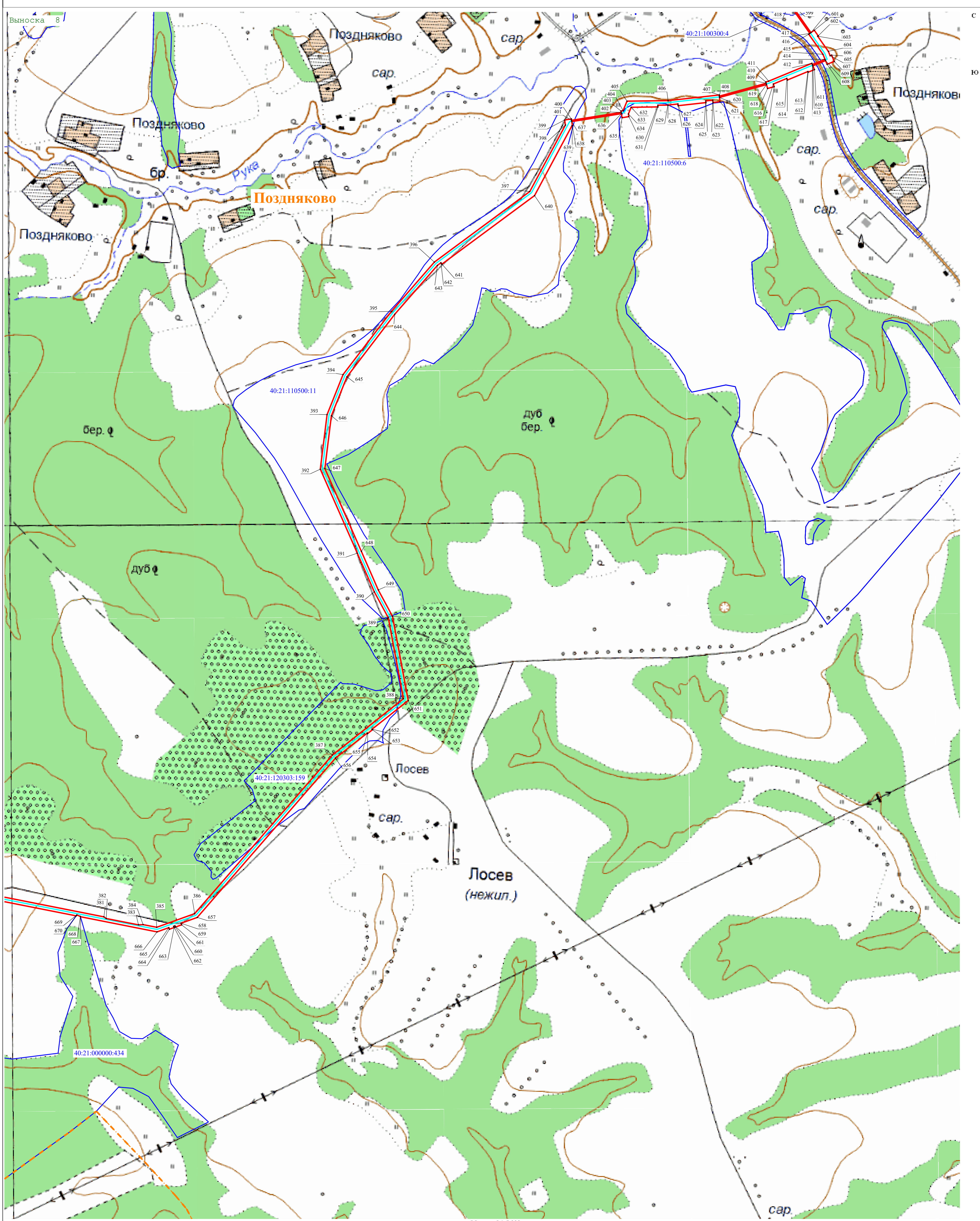


- Используемые условные знаки и обозначения:**
- Проектные границы публичного сервитута
 - Проектное местоположение инженерного сооружения
 - Граница административно-территориального деления
 - Граница и номер земельного участка
 - Обозначение и номер проектной точки границы публичного сервитута



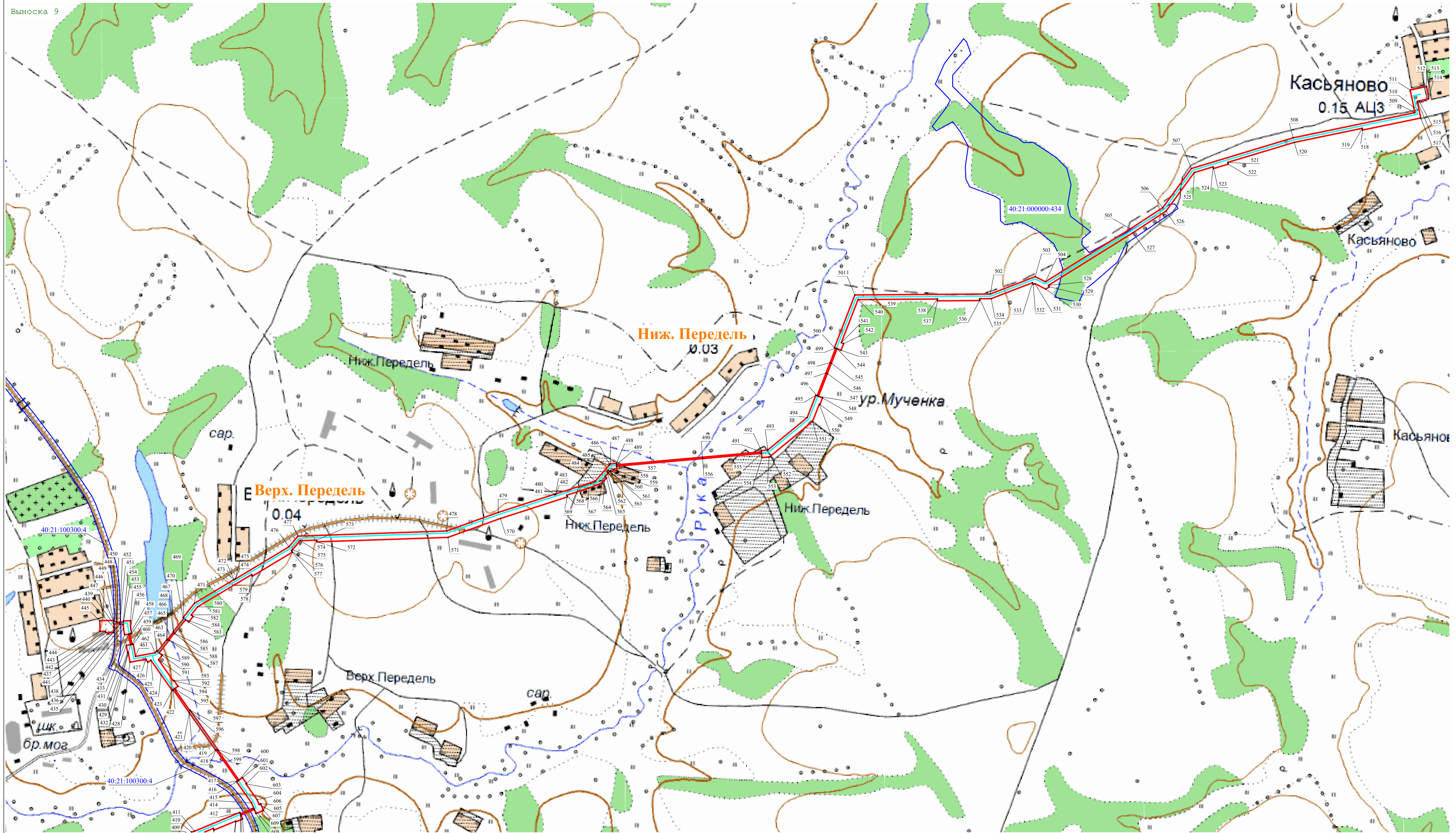
Масштаб 1:5 000

- Используемые условные знаки и обозначения:**
- - Проектные границы публичного сервитута
 - - Проектное местоположение инженерного сооружения
 - Граница и номер земельного участка
 - 7 - Обозначение и номер проектной точки границы публичного сервитута



Масштаб 1:5 000

- Используемые условные знаки и обозначения:**
- Проектные границы публичного сервитута
 - Проектное местоположение инженерного сооружения
 - Граница и номер земельного участка
 - Обозначение и номер проектной точки границы публичного сервитута



Масштаб 1:5 000

- Используемые условные знаки и обозначения:
- - Проектные границы публичного сервитута
 - - Проектное местоположение инженерного сооружения
 - Граница и номер земельного участка
 - - Обозначение и номер проектной точки границы публичного сервитута