

~~№ 111~~ ~~Страница~~  
черта фронтоно

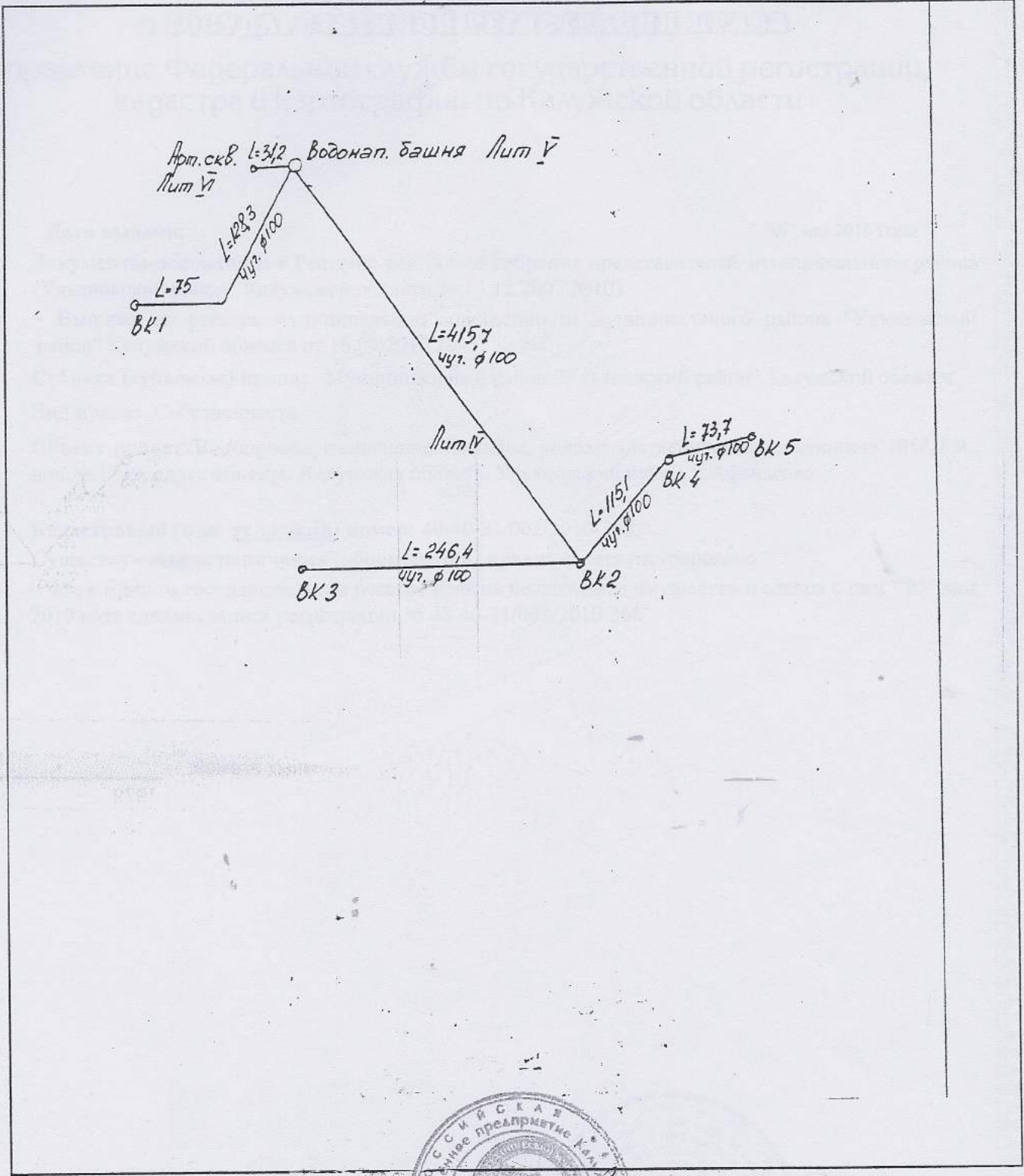
# Кадастровый паспорт Сооружения

(вид объекта недвижимого имущества)

Лист 2, Всего листов 2

Кадастровый номер \_\_\_\_\_


Инвентарный номер (ранее присвоенный учетный номер) 1739



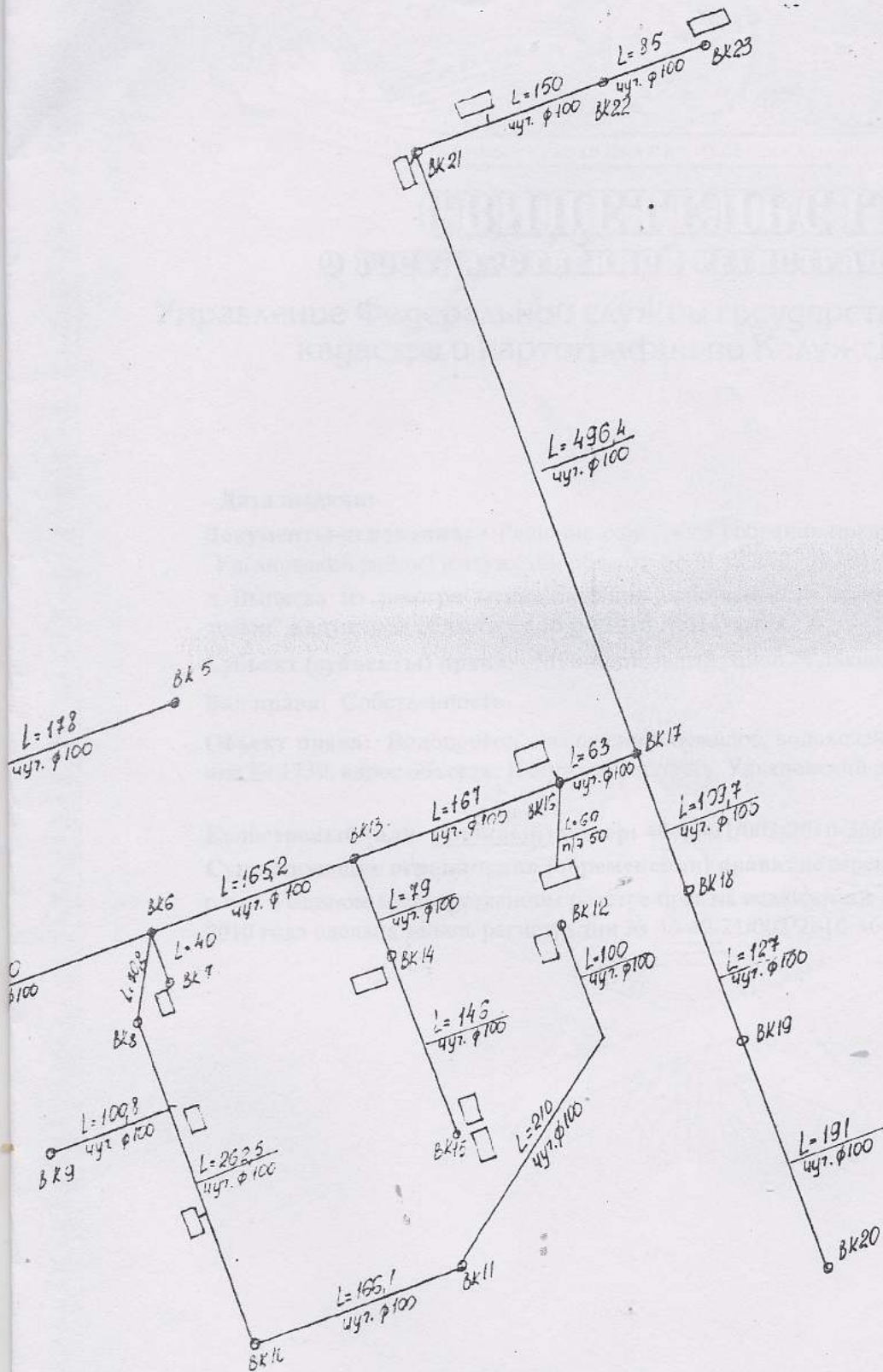
директор



Арбузов М.А.  
(инициалы, фамилия)



Гидроцентр



КАЗЕННОЕ ПРЕДПРИЯТИЕ КАЛУЖСКОЙ ОБЛАСТИ "БЮРО ТЕХНИЧЕСКОЙ ИНВЕНТАРИЗАЦИИ" УЛЬЯНОВСКИЙ ФИЛИАЛ		Масштаб
адрес объекта: <i>с. Горанасово</i>		1:5000
<i>План водопроводной сети</i>		
Исполнитель Фамилия, И.И. <i>Шокина И.В.</i>		Подпись
Директор: <i>Арбузов М.А.</i>		<i>[Signature]</i>

Л=30 Арт. сивалжина  
Лит VIII  
Водон.  
дзшня  
Лит IX

Лит VII

L=506,7  
чуг. ф100

L=404,5  
чуг. ф100

L=258,6  
чуг. ф100

КАЗЕННОЕ ПРЕДПРИЯТИЕ КАЛУЖСКОЙ ОБЛАСТИ "БЮРО ТЕХНИЧЕСКОЙ ИНВЕНТАРИЗАЦИИ" УЛЬЯНОВСКИЙ ФИЛИАЛ		Масштаб
адрес объекта с. Аранасово Ульяновский район Жуан водопроводная сети		1:5000
1739	Исполнитель: Фамилия, имя, отчество	Подпись
17.11.07	Глозина М.В.	<i>Глозина М.В.</i>
ДИРЕКТОР	Директор: Арбузов М.В.	<i>Арбузов М.В.</i>

~~№ 1234~~  
черта фонтана

# Кадастровый паспорт Сооружения

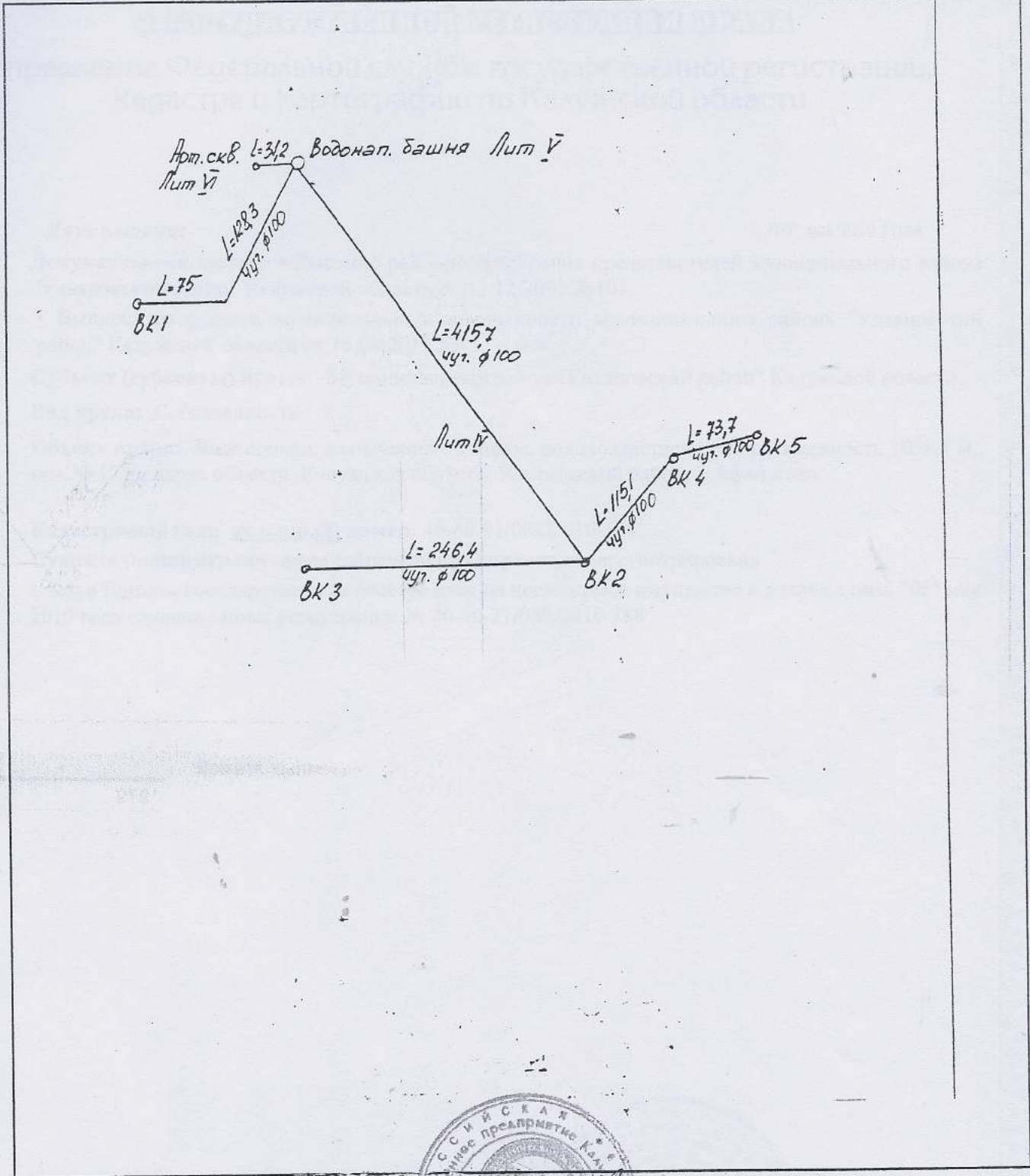
(вид объекта недвижимого имущества)

Лист 2, Всего листов 2

Кадастровый номер \_\_\_\_\_

Инвентарный номер (ранее присвоенный учетный номер) \_\_\_\_\_

1739



директор



Арбузов М.А.  
(инициалы, фамилия)