

АДМИНИСТРАЦИЯ МУНИЦИПАЛЬНОГО РАЙОНА
«УЛЬЯНОВСКИЙ РАЙОН» КАЛУЖСКОЙ ОБЛАСТИ

ПОСТАНОВЛЕНИЕ

от «17» 08 2025г.

№ 195

Об утверждении проекта
межевания территории
для размещения линейного объекта
«пешеходная лестница по адресу: Калужская область,
Ульяновский район, с.Ульяново, ул.Лапшова»

На основании ст. ст.45,46 Градостроительного кодекса Российской Федерации, п.20 ч.1, ч.3 ст.14 Федерального закона от 06.10.2003 года №131-ФЗ «Об общих принципах организации местного самоуправления в Российской Федерации», Устава муниципального района «Ульяновский район», администрация МР «Ульяновский район»

ПОСТАНОВЛЯЕТ:

1. Утвердить проект межевания территории для размещения линейного объекта «Пешеходная лестница по адресу: Калужская область, Ульяновский район, с.Ульяново, ул.Лапшова».

Приложение – проект межевания территории линейного объекта.

2. Настоящее постановление вступает в силу с момента подписания, подлежит официальному опубликованию и размещению на официальном сайте муниципального образования муниципального района «Ульяновский район».

Глава администрации
МР «Ульяновский район»



А.И.Анисимов

Приложение 1

от «__» _____ 2025 г. №__

**ОБЩЕСТВО С ОГРАНИЧЕННОЙ ОТВЕТСТВЕННОСТЬЮ
«КАЛУЖСКИЕ ПРОСТОРЫ»
(ООО «Калужские просторы»)**

ИНН 4027102896; КПП 402701001 248000, г. Калуга, ул. Кирова, д.29, офис 326
Тел/факс: (4842) 50-68-13, тел. (920)8808810
E-mail: kaluga-prostori@mail.ru

**ПРОЕКТ МЕЖЕВАНИЯ ТЕРРИТОРИИ
ЛИНЕЙНОГО ОБЪЕКТА**

**«Пешеходная лестница по адресу: Калужская область, Ульяновский район,
с. Ульяново, ул. Лапшова»**

1-2025- ПМТ

ОСНОВНАЯ ЧАСТЬ

Том 3

Заказчик: АО «Газпром газораспределение Калуга»

**Генеральный директор
ООО «Калужские просторы»**

И. А. Степкин

Изм.	№ док.	Подп.	Дата

г.Калуга
2025 г.

Взам. инв. №	
Подпись и дата	
Инв. № подл.	







Основная часть проекта межевания территории включает в себя:


Раздел 1	«Проект межевания территории. Графическая часть».
Раздел 2	«Проект межевания территории. текстовая часть».

Инв. № подл.	Взам. инв. №
Листы и дата	





Условные обозначения:

-  - границы территорий проекта межевания
-  - граница устанавливаемого публичного сервитута в целях размещения линейного объекта
-  - характерные точки границ
-  1,2,3...n - номера характерных точек границ
-  - границы образуемого земельного участка из категории земель: земли населенных пунктов
-  :3У1 - обозначение образуемого земельного участка

 - граница земельного участка сведения о котором содержатся в ЕГРН

 - граница кадастрового квартала

						1-2025-ПМТ			
						«Пешеходная лестница по адресу: Калужская область, Ульяновский район, с. Ульяново, ул. Лапшова»			
Изм.	Кол. уч.	Лист.	№ док.	Подпись	Дата	Основная часть проекта межевания территории. Графическая часть	Стадия	Лист	Листов
Составил		Петренко И.А.			02.2025		П	3	7
Проверил		Степкин И.А.			02.2025				
						Чертеж межевания территории, масштаб 1:2000	ООО "Калужские просторы" ИНН4027102896 А4210х297		

1. ПЕРЕЧЕНЬ ОБРАЗУЕМЫХ ЗЕМЕЛЬНЫХ УЧАСТКОВ

На момент разработки проекта межевания территории, линейный объект формируется на землях населенных пунктов в границах муниципального образования сельского поселения «Село Ульяново» Ульяновского района Калужской области.

Образуемый земельный участок формируется в кадастровых кварталах 40:21:050511, 40:21:050510, 40:21:050534.

Перечень образуемых земельных участков представлены в Таблице 1

Таблица 1

<i>Условные номера образуемых земельных участков</i>	40:21:000000:3У1
<i>номера характерных точек образуемых земельных участков</i>	1-22
<i>кадастровые номера земельных участков, из которых образуются земельные участки</i>	-
<i>площадь образуемых земельных участков</i>	1007 м ²
<i>способы образования земельных участков</i>	Образование из земель, находящихся в государственной или муниципальной собственности
<i>сведения об отнесении (неотнесении) образуемых земельных участков к территории общего пользования</i>	отнесен
<i>категория земель</i>	земли населенных пунктов
<i>* сведения об отнесении образуемого земельного участка к определенной категории земель</i>	-
<i>вид разрешенного использования образуемых земельных участков</i>	для размещения пешеходной лестницы
<i>кадастровые номера объектов капитального строительства, сооружений, расположенных на земельном участке</i>	40:21:000000:788, 40:21:050100:15

Инд. № подл.	Взам. инв. №
Подпись и дата	

2. ПЕРЕЧЕНЬ КООРДИНАТ ХАРАКТЕРНЫХ ТОЧЕК ГРАНИЦ ОБРАЗУЕМЫХ ЗЕМЕЛЬНЫХ УЧАСТКОВ

Перечень координат характерных точек границ образуемых земельных участков представлен в Таблице 2.

Таблица 2

(Система координат МСК-40, зона I)

Условные номера образуемых земельных участков	40:21:000000:ЗУ1	
Система координат	МСК-40, зона I	
перечень координат характерных точек образуемых земельных участков	X	Y
	1	341875,6
2	341880,62	1253792,36
3	341933,11	1253795,73
4	341932,05	1253799,65
5	341879,19	1253796,27
6	341874,67	1253792,97
7	341855,47	1253796,81
8	341841,44	1253798,07
9	341807,79	1253811,54
10	341726,37	1253849,34
11	341716,4	1253861,88
12	341717,03	1253865,6
13	341715,91	1253869,33
14	341716,43	1253875,55
15	341712,44	1253875,85
16	341711,86	1253868,91
17	341712,93	1253865,34
18	341712,16	1253860,79
19	341723,8	1253846,15
20	341806,2	1253807,87
21	341840,49	1253794,14
22	341854,9	1253792,84
1	341875,6	1253788,7

Инв. № подл.	Взам. инв. №
Подпись и дата	

3. ЦЕЛЕВОЕ НАЗНАЧЕНИЕ ЛЕСОВ, ВИД (ВИДЫ) РАЗРЕШЕННОГО ИСПОЛЬЗОВАНИЯ ЛЕСНОГО УЧАСТКА, КОЛИЧЕСТВЕННЫЕ И КАЧЕСТВЕННЫЕ ХАРАКТЕРИСТИКИ ЛЕСНОГО УЧАСТКА, СВЕДЕНИЯ О НАХОЖДЕНИИ ЛЕСНОГО УЧАСТКА В ГРАНИЦАХ ОСОБО ЗАЩИТНЫХ УЧАСТКОВ ЛЕСОВ (В СЛУЧАЕ, ЕСЛИ ПОДГОТОВКА ПРОЕКТА МЕЖЕВАНИЯ ТЕРРИТОРИИ ОСУЩЕСТВЛЯЕТСЯ В ЦЕЛЯХ ОПРЕДЕЛЕНИЯ МЕСТОПОЛОЖЕНИЯ ГРАНИЦ ОБРАЗУЕМЫХ И (ИЛИ) ИЗМЕНЯЕМЫХ ЛЕСНЫХ УЧАСТКОВ)

В зоне размещения линейного объекта отсутствуют земли лесного фонда.

4. СВЕДЕНИЯ О ГРАНИЦАХ ТЕРРИТОРИИ, ПРИМЕНИТЕЛЬНО К КОТОРОЙ ОСУЩЕСТВЛЯЕТСЯ ПОДГОТОВКА ПРОЕКТА МЕЖЕВАНИЯ, СОДЕРЖАЩИЕ ПЕРЕЧЕНЬ КООРДИНАТ ХАРАКТЕРНЫХ ТОЧЕК ТАКИХ ГРАНИЦ В СИСТЕМЕ КООРДИНАТ, ИСПОЛЬЗУЕМОЙ ДЛЯ ВЕДЕНИЯ ЕДИНОГО ГОСУДАРСТВЕННОГО РЕЕСТРА НЕДВИЖИМОСТИ. КООРДИНАТЫ ХАРАКТЕРНЫХ ТОЧЕК ГРАНИЦ ТЕРРИТОРИИ, ПРИМЕНИТЕЛЬНО К КОТОРОЙ ОСУЩЕСТВЛЯЕТСЯ ПОДГОТОВКА ПРОЕКТА МЕЖЕВАНИЯ, ОПРЕДЕЛЯЮТСЯ В СООТВЕТСТВИИ С ТРЕБОВАНИЯМИ К ТОЧНОСТИ ОПРЕДЕЛЕНИЯ КООРДИНАТ ХАРАКТЕРНЫХ ТОЧЕК ГРАНИЦ, УСТАНОВЛЕННЫХ В СООТВЕТСТВИИ С ГРАДОСТРОИТЕЛЬНЫМ КОДЕКСОМ РОССИЙСКОЙ ФЕДЕРАЦИИ ДЛЯ ТЕРРИТОРИАЛЬНЫХ ЗОН

№ точки	X	Y
1	341875,6	1253788,7
2	341880,62	1253792,36
3	341933,11	1253795,73
4	341932,05	1253799,65
5	341879,19	1253796,27
6	341874,67	1253792,97
7	341855,47	1253796,81
8	341841,44	1253798,07
9	341807,79	1253811,54
10	341726,37	1253849,34
11	341716,4	1253861,88

12	341717,03	1253865,6
13	341715,91	1253869,33
14	341716,43	1253875,55
15	341712,44	1253875,85
16	341711,86	1253868,91
17	341712,93	1253865,34
18	341712,16	1253860,79
19	341723,8	1253846,15
20	341806,2	1253807,87
21	341840,49	1253794,14
22	341854,9	1253792,84
1	341875,6	1253788,7

Инд. № подл.	Взам. инв. №
Подпись и дата	

5. ВИД РАЗРЕШЕННОГО ИСПОЛЬЗОВАНИЯ ОБРАЗУЕМЫХ ЗЕМЕЛЬНЫХ УЧАСТКОВ, ПРЕДНАЗНАЧЕННЫХ ДЛЯ РАЗМЕЩЕНИЯ ЛИНЕЙНЫХ ОБЪЕКТОВ И ОБЪЕКТОВ КАПИТАЛЬНОГО СТРОИТЕЛЬСТВА, ПРОЕКТИРУЕМЫХ В СОСТАВЕ ЛИНЕЙНОГО ОБЪЕКТА, А ТАКЖЕ СУЩЕСТВУЮЩИХ ЗЕМЕЛЬНЫХ УЧАСТКОВ, ЗАНЯТЫХ ЛИНЕЙНЫМИ ОБЪЕКТАМИ И ОБЪЕКТАМИ КАПИТАЛЬНОГО СТРОИТЕЛЬСТВА, ВХОДЯЩИМИ В СОСТАВ ЛИНЕЙНЫХ ОБЪЕКТОВ, В СООТВЕТСТВИИ С ПРОЕКТОМ ПЛАНИРОВКИ ТЕРРИТОРИИ

Вид разрешенного использования образуемых земельных участков в соответствии с проектом планировки территории определен: для строительства линейного объекта: «для размещения пешеходной лестницы».

Инд. № подл.	Подпись и дата	Взам. инв. №